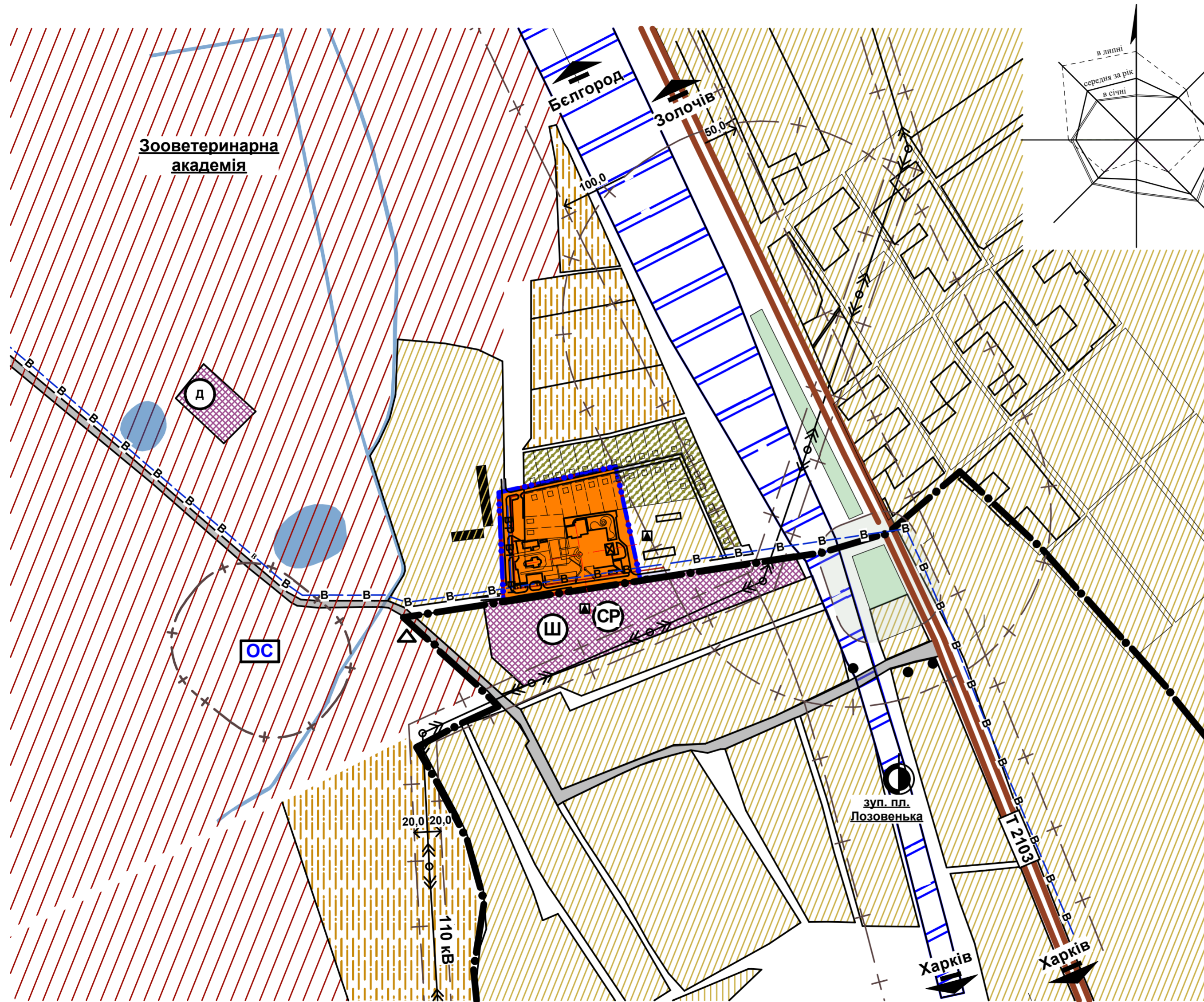
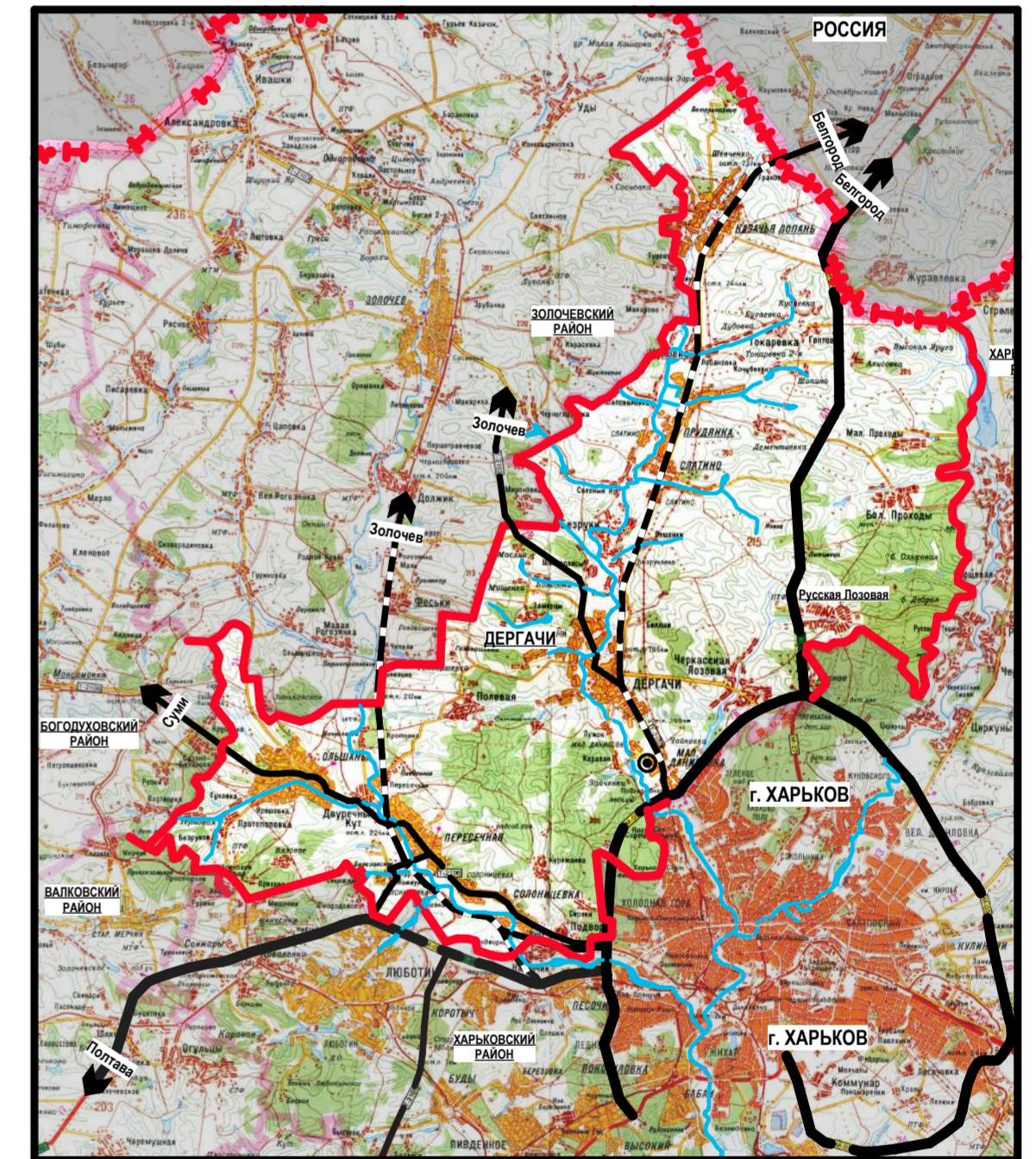


# ЗЕМЛІ МАЛОДАНИЛІВСЬКОЇ СЕЛИЩНОЇ РАДИ ДЕРГАЧІВСЬКОГО РАЙОНУ ХАРКІВСЬКОЇ ОБЛАСТІ

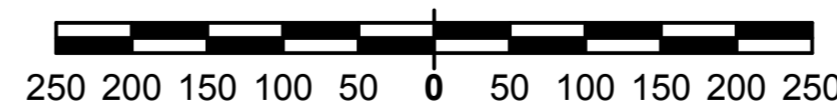
## СХЕМА РОЗТАШУВАННЯ ТЕРИТОРІЇ У ПЛАНУВАЛЬНІЙ СТРУКТУРІ РАЙОНУ МАСШТАБ 1:5000



## СХЕМА РОЗТАШУВАННЯ ЗЕМЕЛЬНОЇ ДІЛЯНКИ У ПЛАНУВАЛЬНІЙ СТРУКТУРІ РАЙОНУ. МАСШТАБ 1:400 000



**МАСШТАБ 1:5000**

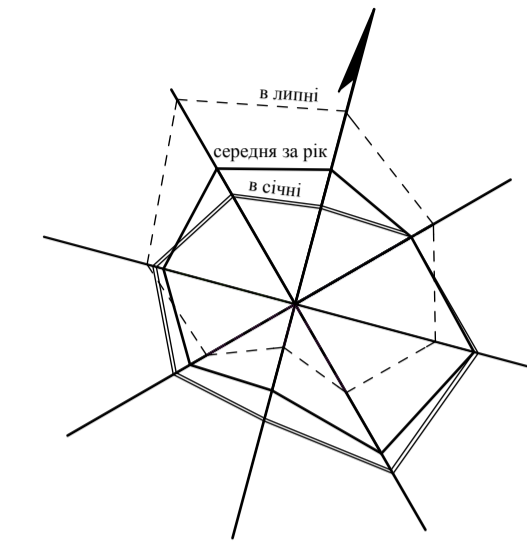


В одному сантиметрі 50 метрів

						Замовник: Дергачівська районна Державна адміністрація			17/2017 - ГП		
						Визначення можливості створення на ній зони відпочинку на території Малоданилівської селищної ради за межами населених пунктів Дергачівського району Харківської області					
									стадія	лист	листів
									ДПТ	1	
						Схема розташування території у планувальній структурі району. Масштаб 1:5000.					
						ПП "Перспектива-ДІ"					
зм.	кільк.	арх.	№док.	підпис	дата						
Розробив	Ярова										
Перевірив	Калита										
Н. контроль	Калита										
Затвердив	Бушева										



# ЗЕМЛІ МАЛОДАНИЛІВСЬКОЇ СЕЛИЩНОЇ РАДИ ДЕРГАЧІВСЬКОГО РАЙОНУ ХАРКІВСЬКОЇ ОБЛАСТІ



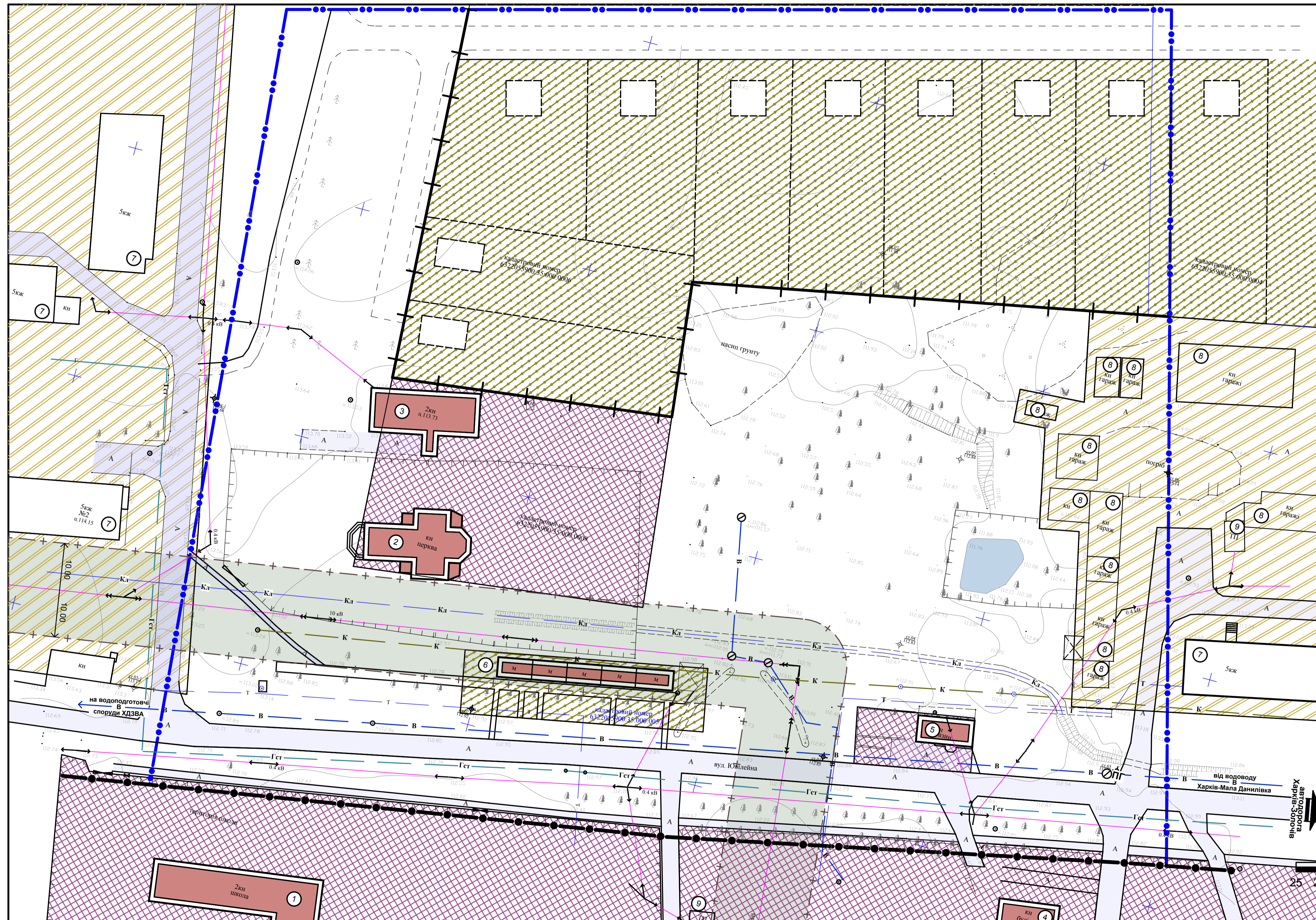
## ПЛАН ІСНУЮЧОГО СТАНУ ТЕРИТОРІЇ ЗІ СХЕМОЮ ПЛАНУВАЛЬНИХ ОБМЕЖЕНЬ МАСШТАБ 1:500

### УМОВНІ ПОЗНАЧЕННЯ

Існ.	Проект.	Позначення
—●—	—●●—	Межа населеного пункту
—	—●●—	Межа детального плану території
—+—	—	Межа території, що проектується
—A—	—	Дороги з твердим покриттям
▨	▨	Територія громадської забудови
▩	▩	Територія житлової багатоповерхової забудови
▧	▧	Територія індивідуальних садів
—	—	Дренажна водойма
—	—	Зелені насадження загального користування
—	—	Землі комунальної власності району
—+	—	Санітарно-сахисна та охоронна зона
—	—	Громадська будівля
—	—	Житлова будівля
—	—	Садовий будинок запроектований раніше
—Гст—	—Гст—	Газ середнього тиску
—В—	—В—	Водопровід
—К—	—К—	Каналізація
—Кл—	—Кл—	Каналізація стічних вод
—Т—	—Т—	Теплові мережі
—	—	Високовольтна повітряна лінія електропередач 10 кВ
—	—	Трансформаторна електropідстанція 10/0,4 кВ
—	—	Пожежний гідрант

### ЕКСПЛІКАЦІЯ:

1. Загальноосвітня школа
2. Храм Святителя Іоана Златоуста
3. Допоміжна будівля храму
4. Селищна рада
5. Магазин товарів повсякденного попиту
6. Торгівельний павільйон
7. Багатоповерховий житловий будинок
8. Індивідуальний гараж
9. Трансформаторна підстанція



МАСШТАБ 1:500

25 20 15 10 5 0 5 10 15 20 25  
В одному сантиметрі 5 метрів

Основою проекту послугувала топогеодезична зйомка масштабу 1:500, виконана ПП "Перспектива - Земля" в 2017 році.

зм.	кільк.	арх.	№док.	підпис	дата
Розробив	Ярова				
Перевірив	Калита				
Н. контроль	Калита				
Затвердив	Бушева				

Замовник: Дергачівська районна Державна адміністрація 17/2017 - ГП  
Визначення можливості створення на ній зони відпочинку на території Малоданилівської селищної ради за межами населених пунктів Дергачівського району Харківської області

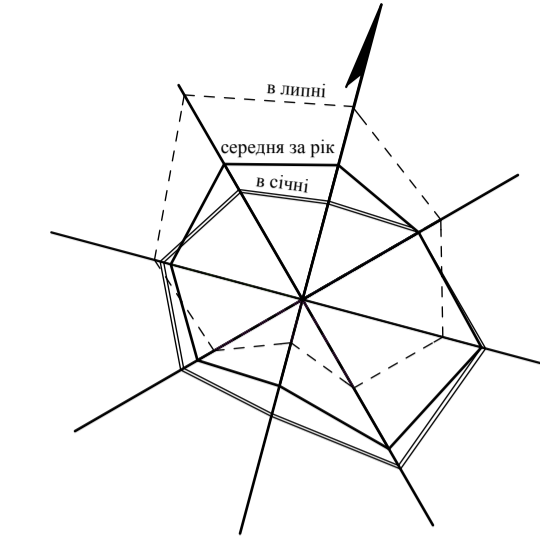
стадія	ліст	лістів
ДПТ	2	

План існуючого стану території зі схемою планувальних обмежень. Масштаб 1:500. ПП "Перспектива-ДІ"



# ЗЕМЛІ МАЛОДАНИЛІВСЬКОЇ СЕЛИЩНОЇ РАДИ ДЕРГАЧІВСЬКОГО РАЙОНУ ХАРКІВСЬКОЇ ОБЛАСТІ

## ПРОЕКТНИЙ ПЛАН З ПЛАНОМ ЧЕРВОНИХ ЛІНІЙ МАСШТАБ 1:500



### ЕКСПЛІКАЦІЯ БУДІВЕЛЬ І СПОРУД

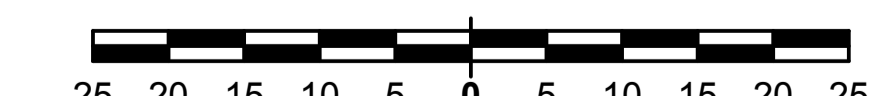
### УМОВНІ ПОЗНАЧЕННЯ

№ п/п	Найменування	Вид проєкт.	S забудови, м <sup>2</sup>	V буд. об'єм, м <sup>3</sup>	Ступінь вогне-стійкості	Кат. примі-щень
1	Центр дозвілля	Проєкт.	630.00	4800.00	II	
2	Літня естрада	Проєкт.	192.00	---	III	
3	Загальноосвітня школа	Існ.			II	
4	Храм Святителя Іоана Златоуста	Існ.	230.00	2300.00	III	
5	Допоміжна будівля храму	Існ.	198.00	1400.00	III	
6	Господарча будівля храму	Існ.	40.00	180.00	III	
7	Селищна рада	Існ.			II	
8	Магазин товарів повсякденного попиту	Існ.			III	
9	Багатопверховий житловий будинок	Існ.			II	
10	Індивідуальний гараж, сарай	Існ.			III	
11	Садовий будинок	Запроєкт. раніше				
12	Громадська вбиральня, господарська будівля, смітник	Проєкт.	42.00	147.00	III	
12A	Біовбиральня	Проєкт.				
13	Дитячий майданчик	Проєкт.				
14	Спортивний майданчик	Проєкт.				
15	Зона тихого відпочинку	Проєкт.				
16	Декоративний басейн	Проєкт.				
17	Монумент	Проєкт.				
18	Майдан для культурно-масових заходів	Проєкт.				
19	Автостоянка легкових автомобілів на 10 машиномісць	Проєкт.				
20	Автостоянка легкових автомобілів на 10 машиномісць	Проєкт.				
21	Автостоянка легкових автомобілів на 15 машиномісць	Проєкт.				
22	Пожежний резервуар	Існ.				
23	Пожежний гідрант	Існ./Проєкт				
24	Трансформаторна підстанція	Існ.				

Існ.	Проєкт.	Позначення
—●—	—●—	Межа населеного пункту
—●—	—●—	Межа детального плану території
—+—	—+—	Межа території, що проєктується
---	---	Межа земельної ділянки
---	---	Червоні лінії
—A—	—A—	Дороги з твердим покриттям
□	□	Тротуарна плитка
□	□	Територія громадської забудови
□	□	Територія житлової багатопверхової забудови
□	□	Територія індивідуальних садів
□	□	Зелені насадження загального користування
□	□	Землі комунальної власності району
+	+	Санітарно-сахисна та охоронна зона
□	□	Громадська будівля
□	□	Підсобна будівля громадських установ
□	□	Накриття
□	□	Житлова будівля
□	□	Садовий будинок запроєктований раніше
□	□	Споруди, що демонтуються
—Г ст—	—Г ст—	Газ середнього тиску
—В—	—ВІ—	Водопровід
—К—	—К—	Каналізація
—Кл—	—Кл—	Каналізація стічних вод
—Т—	—Т—	Теплові мережі
—<>—	—<>—	Високовольтна повітряна лінія електропередач 10 кВ
▲	▲	Трансформаторна електропідстанція 10/0,4 кВ
○ ПГ	● ПГ	Пожежний гідрант

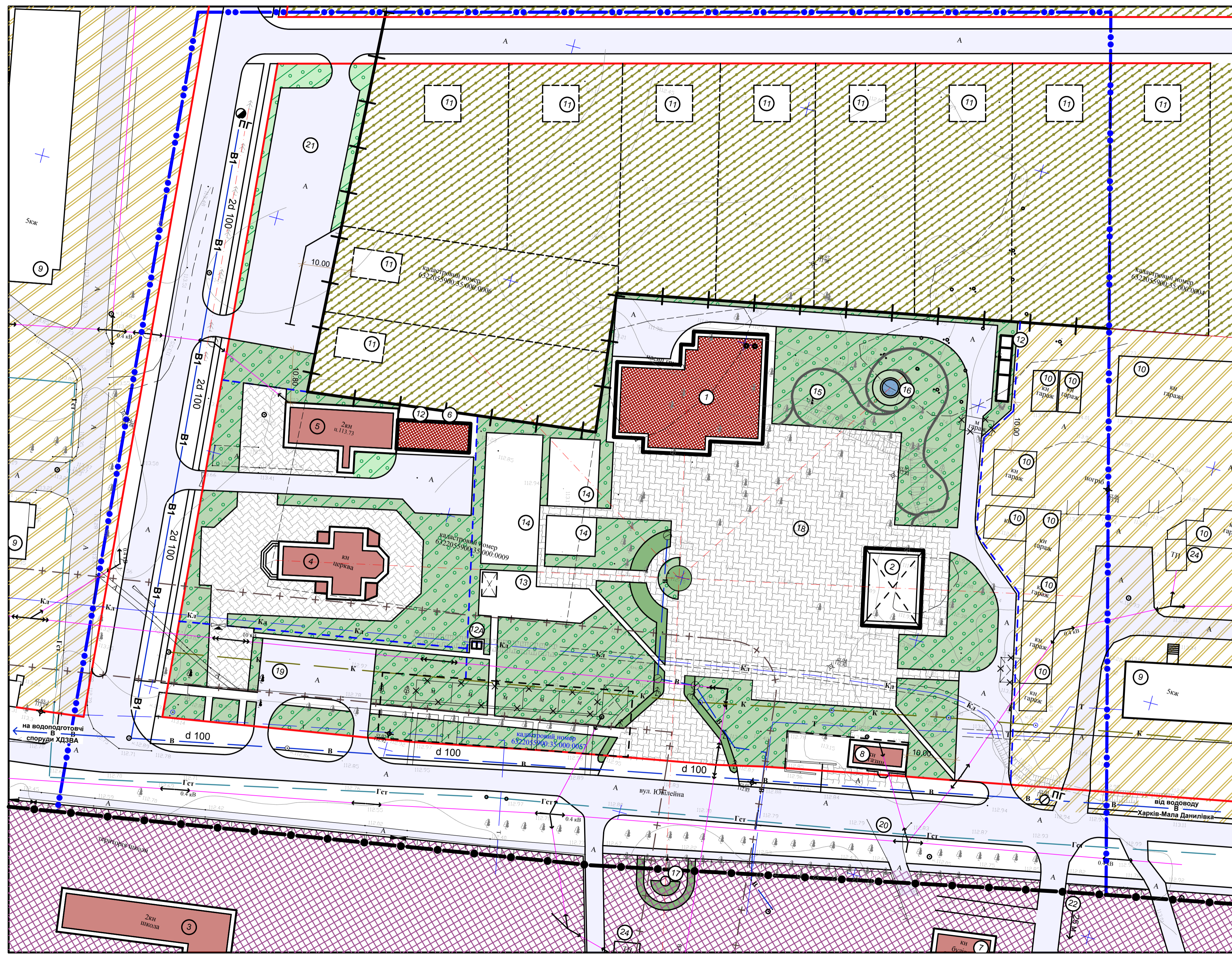
Основою проєкту послугувала топогеодезична зйомка масштабу 1:500, виконана ПП "Перспектива - Земля" в 2017 році.

### МАСШТАБ 1:500



В одному сантиметрі 5 метрів

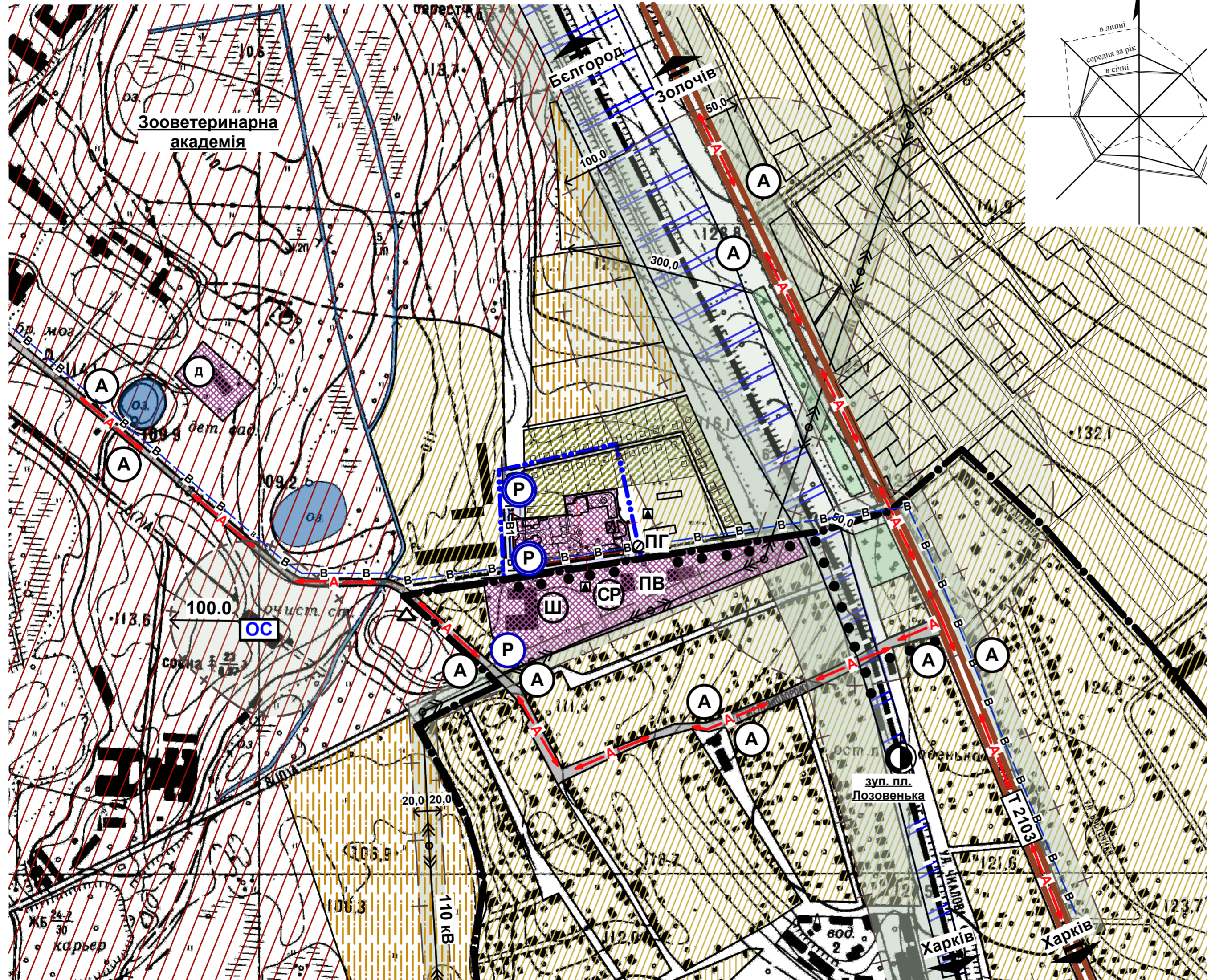
Замовник: Державіська районна Державна адміністрація					17/2017 - ГП
Визначення можливості створення на ній зони відпочинку на території Малоданилівської селищної ради за межами населених пунктів Дергачівського району Харківської області					
зм.	кільк.	арх.	№док.	підпис	дата
Розробив	Ярова				
Перевірив	Калита				
Н. контроль	Калита				
Затвердив	Бушева				
Проектний план з планом червоних ліній. Масштаб 1:500.					стадія
					ліст
					листів
					ДПТ
					3
					ПП "Перспектива-ДІ"





# ЗЕМЛІ МАЛОДАНИЛІВСЬКОЇ СЕЛИЩНОЇ РАДИ ДЕРГАЧІВСЬКОГО РАЙОНУ ХАРКІВСЬКОЇ ОБЛАСТІ

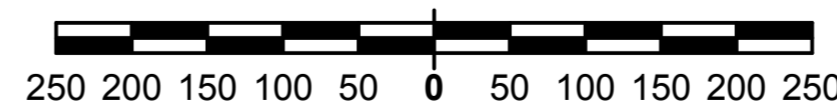
## СХЕМА ОРГАНІЗАЦІЇ РУХУ ТРАНСПОРТУ І ПІШОХОДІВ МАСШТАБ 1 : 5 000



### УМОВНІ ПОЗНАЧЕННЯ

Існ.	Проект.	
		Межа населеного пункту
		Межа детального плану території
		Межа санітарно-захисної та охоронної зони
		Територія житлової забудови
		Територія громадської забудови
		Територія зооветеринарної академії
		Землі сільськогосподарського призначення (особисті селянські господарства)
		Землі сільськогосподарського призначення (індивідуальні садівничі господарства)
		Землі запасу Дергачівського району
		Кладовище
		Водні поверхні
		Високовольтна повітряна лінія електропередач
		Трансформаторна електростанція 10/0,4 кВ
		Водогін Харків-Мала Данилівка
		Пожідрант
		Очисні споруди
		Дитячий дошкільний заклад
		Селищна рада
		Загальноосвітня школа
		Землі південної залізниці
		Залізнична платформа
		Територіальна дорога районного значення (Т 2103)
		Автобусний маршрут
		Основний пішохідний маршрут
		Автобусна зупинка
		Паркувальний майданчик
		Газорозподільчий пункт

МАСШТАБ 1:5000



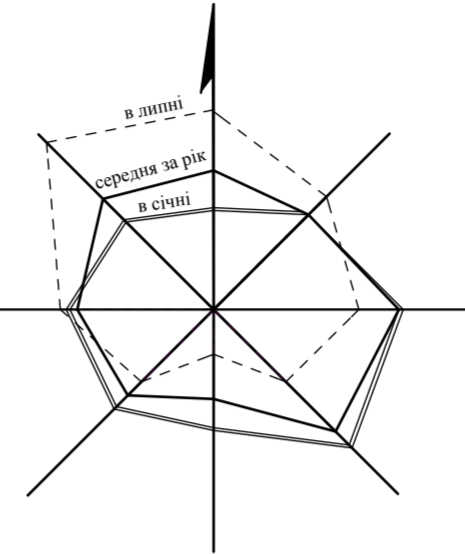
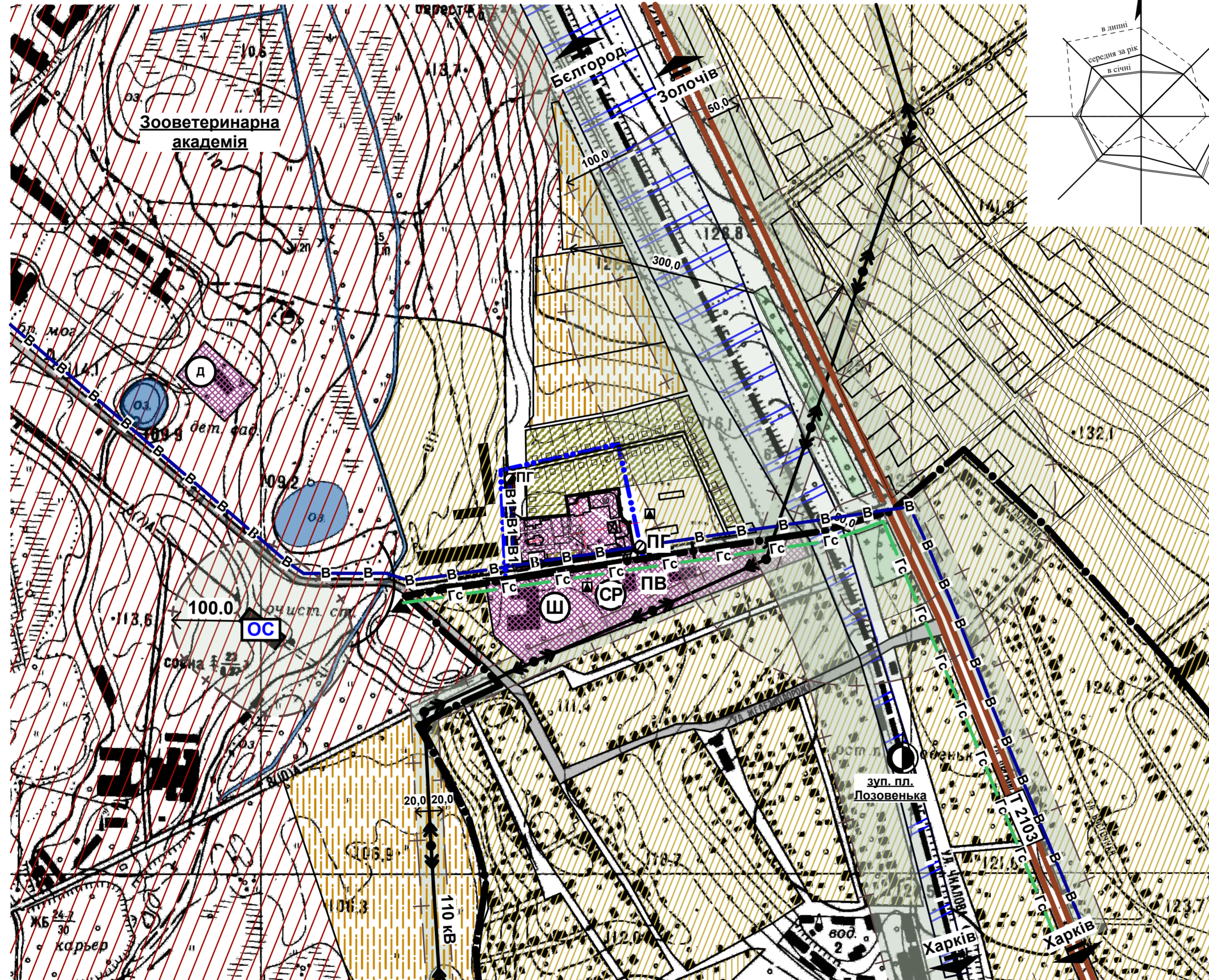
В одному сантиметрі 50 метрів

Замовник: Дергачівська районна Державна адміністрація						17/2017 - ГП		
Визначення можливості створення на ній зони відпочинку на території Малоданилівської селищної ради за межами населених пунктів Дергачівського району Харківської області								
зм.	кільк.	арх.	№док.	підпис	дата	стадія	лист	листів
Розробив	Ярова					ДПТ	4	
Перевірив	Калита							
Н. контроль	Калита					Схема організації руху транспорту і пішоходів. Масштаб 1:5000.		
Затвердив	Бушева					ПП "Перспектива-ДІ"		



# ЗЕМЛІ МАЛОДАНИЛІВСЬКОЇ СЕЛИЩНОЇ РАДИ ДЕРГАЧІВСЬКОГО РАЙОНУ ХАРКІВСЬКОЇ ОБЛАСТІ

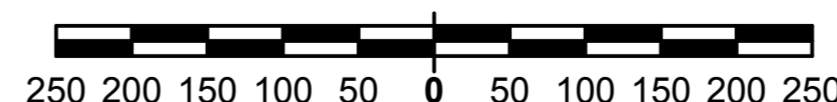
## СХЕМА ІНЖЕНЕРНИХ МЕРЕЖ І СПОРУД МАСШТАБ 1 : 5 000



### УМОВНІ ПОЗНАЧЕННЯ

Існ.	Проект.	
		Межа населеного пункту
		Межа детального плану території
		Межа санітарно-захисної та охоронної зони
		Територія житлової забудови
		Територія громадської забудови
		Територія зооветеринарної академії
		Землі сільськогосподарського призначення (особисті селянські господарства)
		Землі сільськогосподарського призначення (індивідуальні садівничі господарства)
		Землі запасу Дергачівського району
		Кладовище
		Водні поверхні
		Високовольтна повітряна лінія електропередач
		Трансформаторна електростанція 10/0,4 кВ
		Водогін Харків-Мала Данилівка
		Водопровід
		Пожгідрант
		Очисні споруди
		Дитячий дошкільний заклад
		Селищна рада
		Загальноосвітня школа
		Землі південної залізниці
		Залізнична платформа
		Територіальна дорога районного значення (Т 2103)
		Пожежний резервуар
		Газорозподільчий пункт

МАСШТАБ 1:5000



В одному сантиметрі 50 метрів

						Замовник: Дергачівська районна Державна адміністрація			17/2017 - ГП		
						Визначення можливості створення на ній зони відпочинку на території Малоданилівської селищної ради за межами населених пунктів Дергачівського району Харківської області					
						стадія		лист		листів	
						ДПТ		5			
Розробив Ярова											
Перевірив Калита											
Н. контроль Калита											
Затвердив Бушева											
						Схема інженерних мереж і споруд. Масштаб 1:5000.					
						ПП "Перспектива-ДІ"					



